

КОПИЯ ВЕРНА

УТВЕРЖДАЮ:

Директор МБОУ «СШ №25»

_____ Н.Ф. Белавина

«_____» _____ 2021г.

ПАСПОРТ ДОСТУПНОСТИ объекта социальной инфраструктуры (ОСИ) №1 МБОУ «СШ №25»

1. Общие сведения об объекте

1.1. Наименование (вид) объекта Муниципальное бюджетное общеобразовательное учреждение «Средняя школа №25»

1.2. Адрес объекта 628611, Российская Федерация, Ханты-Мансийский автономный округ - Югра, г. Нижневартовск, ул. Спортивная, д.6

1.3. Сведения о размещении объекта:

- отдельно стоящее здание 3 этажей, 4447,8 кв. м

- наличие прилегающего земельного участка да; 19 763 кв. м

1.4. Год постройки здания 1988, последнего капитального ремонта нет

1.5. Дата предстоящих плановых ремонтных работ: текущего 2020 г., капитального -

Сведения об организации, расположенной на объекте:

1.6. Название организации (учреждения)

Муниципальное бюджетное общеобразовательное учреждение «Средняя школа №25», МБОУ «СШ №25»

1.7. Юридический адрес организации (учреждения) 628611, Российская Федерация, Ханты-Мансийский автономный округ-Югра, г. Нижневартовск, ул. Спортивная, д.6

1.8. Основание для пользования объектом (оперативное управление, аренда, собственность) оперативное управление

1.9. Форма собственности (государственная, негосударственная) государственная

1.10. Территориальная принадлежность (федеральная, региональная, муниципальная) муниципальная

1.11. Вышестоящая организация (наименование) Департамент образования администрации г. Нижневартовска

1.12. Адрес вышестоящей организации, другие координаты:

628615, Российская Федерация, Ханты-Мансийский автономный округ-Югра, г. Нижневартовск, ул. Дзержинского 15, телефон(3466) 43-75-29, ф.: (3466) 43-66-20, e-mail: do@n-vartovsk.ru

Характеристика деятельности организации на объекте (по обслуживанию населения)

2.1. Сфера деятельности образование

2.2. Виды оказываемых услуг оказание общеобразовательных услуг

2.3. Форма оказания услуг: на объекте, на дому, дистанционно

2.4. Категории обслуживаемого населения по возрасту: дети

2.5. Категории обслуживаемых инвалидов: инвалиды, передвигающиеся на коляске, инвалиды с нарушениями опорно-двигательного аппарата; нарушениями зрения, нарушениями слуха, нарушениями умственного развития

2.6. Плановая мощность: посещаемость (количество обслуживаемых в день), вместимость, пропускная способность 1100/550/1100

2.7. Участие в исполнении ИПР инвалида, ребенка-инвалида нет

2. Состояние доступности объекта

3.1. Путь следования к объекту пассажирским транспортом

(описать маршрут движения с использованием пассажирского транспорта)

АОТ «Детская стоматологическая поликлиника» по ул. Мира, по направлению к ул. Маршала Жукова,

маршруты:

Автобусы - № 4, 5, 11, 12, 30, 91

(летний), 93;

Маршрутные такси - 5, 11к, 22, 27;

АОТ «Нефтяной техникум» по ул. Мира, по направлению к ул. Дзержинского,

маршруты:

Автобусы - № 4,5,7,10,11, 12, 13,

30, 91 (летний), 93;

Маршрутные такси - 2, 5, 10, 11к, 13, 22

наличие адаптированного пассажирского транспорта к объекту

АОТ «Детская стоматологическая поликлиника» по ул. Мира, по направлению к ул. Маршала Жукова,

маршруты:

Автобусы - № 4, 5, 11;

АОТ «Нефтяной техникум» по ул. Мира, по направлению к ул. Дзержинского,

маршруты:

Автобусы - № 4, 5, 7, 10, 11;

(Данные транспорта к объекту взяты с информационного портала о движении специализированных

автобусов, которые оборудованы

откидным трапом для заезда инвалидной коляски в салон автобуса, где предусмотрено специальное место для её крепления

(<http://www.patp2-nv.ru//monitoring/>) (<http://www.patp1.ru/map/index.php>)

3.2. Путь к объекту от ближайшей остановки пассажирского транспорта:

3.2.1. расстояние до объекта от остановки транспорта

: АОТ «Детская стоматологическая

поликлиника» по ул. Мира, по направлению к ул. Маршала Жукова, расстояние - 290 м;

АОТ «Нефтяной техникум» по ул. Мира, по направлению к ул. Дзержинского, расстояние – 370 м;

3.2.2. время движения (пешком) АОТ «Детская стоматологическая поликлиника» по ул. Мира, по направлению к ул. Маршала Жукова, Время - 5-7 минут;

АОТ «Нефтяной техникум» по ул. Мира, по направлению к ул. Дзержинского, Время - 8-10 минут;

3.2.3. наличие выделенного от проезжей части пешеходного пути да

3.2.4. Перекрестки: регулируемые, со звуковой сигнализацией, с таймером

3.2.5. Информация на пути следования к объекту: акустическая, тактильная, визуальная; нет

3.2.6. Перепады высоты на пути: нет. Их обустройство для инвалидов на коляске: да

3.3. Организация доступности объекта для инвалидов - форма обслуживания*

Все категории инвалидов и маломобильных групп населения	Б
Инвалиды, передвигающиеся на креслах-колясках	Б
Инвалиды с нарушением опорно-двигательного аппарата	Б
Инвалиды с нарушением зрения	Б
Инвалиды с нарушением объекта слуха	Б
Инвалиды с нарушением умственного развития	ДУ

*Указывается один из вариантов «А», «Б», «ДУ», «ВНД»

3.4. Состояние доступности основных структурно-функциональных зон**

Территория, прилегающая к зданию (участок)	ДЧ-И (Г, У) ДУ (К, О, С)
Вход (входы) в здание	ДЧ-И (Г, У) ДУ (К, О, С)
Путь (пути) движения внутри здания (в том числе пути эвакуации)	ДЧ-И (К, О, Г) ДУ (С, У)
Зона целевого назначения здания (целевого посещения объекта)	ДЧ-И (К, О, С, Г) ДУ (У)

Санитарно-гигиенические помещения	ДЧ-И (К, О, С, Г) ДУ (У)
Система информации и связи (на всех зонах)	ДЧ-И (К, О, С, Г) ДУ (У)
Пути движения к объекту (от остановки транспорта)	ДУ

*Указываются: ДП-В-доступно полностью всем; ДП-И (К, О, С, Г, У) - доступно полностью избирательно (указать категории инвалидов); ДЧ-В – доступно частично всем; ДЧИ (К, О, С, Г, У) – доступно частично избирательно (указать категории инвалидов); ДУ – доступно условно, ВНД – временно недоступно

3.5. Итоговое заключение о состоянии доступности ОСИ: ДУ

4. Управленческое решение:

4.1. Рекомендации по адаптации основных структурных элементов (объекта)

№ п/п	Основные структурно-функциональные зоны объекта	Рекомендации по адаптации объекта
1.	Территория, прилегающая к зданию (участок)	<i>текущий ремонт</i>
2.	Вход (входы) в здание	<i>текущий ремонт</i>
3.	Пути движения внутри здания (в т.ч. пути эвакуации)	<i>текущий ремонт</i>
4.	Зона целевого назначения объекта	<i>не нуждается</i>
5.	Санитарно-гигиенические помещения	<i>не нуждается</i>
6.	Система информации на объекте (на всех зонах)	<i>текущий ремонт</i>
7.	Пути движения к объекту от остановки транспорта	<i>не нуждается</i>

*указывается один из вариантов: не нуждается; ремонт (текущий, капитальный); индивидуальное решение с ТСР; технические решения невозможны – организация альтернативной формы обслуживания

4.2. Период проведения работ: 2016 – 2020гг., работы по адаптации основных структурных элементов на объекте проведены в 2016-2018 гг. согласно плану работ по адаптации основных структурных элементов МБОУ «СШ №25».

4.3. Ожидаемый результат (по состоянию доступности) после выполнения работ по адаптации ДП-И

Оценка результата исполнения программы, плана (по состоянию доступности) ДЧ-И

4.4. Для принятия решения требуется, не требуется (нужное подчеркнуть): согласование с общественными организациями инвалидов _____

4.5. Информация может быть размещена (обновлена) на Карте доступности субъекта Российской Федерации: <https://tisugra.admhmao.ru/>, <http://kartadostupnosti.ru/>, <https://zhit-vmeste.ru/map/>.

5. Особые отметки

Паспорт сформирован на основании:

1. Анкеты (информации об объекте) от «28» июня 2021 г.
2. Акта обследования объекта: №1 от «28» июня 2021 г.
3. Решение Комиссии от «28» июня 2021 г.

УТВЕРЖДАЮ:

Директор МБОУ «СШ №25»

_____ Н.Ф. Белавина

«_____» _____ 2021г.

АНКЕТА

объекта социальной инфраструктуры
к паспорту доступности №1 МБОУ «СШ №25»

1. Общие сведения об объекте

- 1.1. Наименование (вид) объекта: Муниципальное бюджетное общеобразовательное учреждение «Средняя школа №25».
- 1.2. Адрес объекта: 628611, Российская Федерация, Ханты-Мансийский автономный округ - Югра, г. Нижневартовск, ул. Спортивная, д.6.
- 1.3. Сведения о размещении объекта: отдельно стоящее здание, площадью 4447,8 кв. м, производственная деятельность осуществляется на 3-х этажах, имеется прилегающий участок площадью 19 763 кв. м.
- 1.4. Год постройки здания: 1988. Год последнего капитального ремонта: данных нет.
- 1.5. Дата предстоящих плановых ремонтных работ: текущего – 2020г., капитального – данных нет.

Сведения об организации, расположенной на объекте

- 1.6. Название организации (учреждения): Муниципальное бюджетное общеобразовательное учреждение «Средняя школа №25», МБОУ «СШ №25».
- 1.7. Юридический адрес организации (учреждения): 628611, Российская Федерация, Ханты-Мансийский автономный округ-Югра, г. Нижневартовск, ул. Спортивная, д.6 телефон (8-3466)...250717, 414420. факс (8-3466) 250717 электронный адрес: mosh25@list.ru

- 1.8. Основание для пользования объектом (оперативное управление, аренда, собственность): **оперативное управление.**
- 1.9. Форма собственности (государственная, негосударственная): **государственная.**
- 1.10. Территориальная принадлежность (*федеральная, региональная, муниципальная*) **муниципальная.**
- 1.11. Вышестоящая организация (*наименование*): **Департамент образования администрации города Нижневартовска**
- 1.12. Адрес вышестоящей организации, другие координаты: **628615, Российская Федерация, Ханты-Мансийский автономный округ-Югра, г. Нижневартовск, ул. Дзержинского 15, телефон: (8-3466)43-75-29, факс: 8(3466) 43-66-20, электронный адрес:do@n-vartovsk.ru**

2. Характеристика деятельности организации на объекте (по обслуживанию населения)

- 2.1. Сфера деятельности **образование**
- 2.2. Виды оказываемых услуг **ведение образовательной деятельности**
- 2.3. Форма оказания услуг: **на объекте**
- 2.4. Категории обслуживаемого населения по возрасту: **дети**
- 2.5. Категории обслуживаемых инвалидов: **инвалиды, передвигающиеся на коляске, инвалиды с нарушениями опорно-двигательного аппарата; нарушениями зрения, нарушениями слуха, нарушениями умственного развития-нет.**
- 2.6. Плановая мощность: посещаемость (количество обслуживаемых в день)- 1100, вместимость-**550 человек**, пропускная способность - **1100 человек**

3. Состояние доступности объекта

3.1. Путь следования к объекту пассажирским транспортом:

АОТ «Детская стоматологическая поликлиника» по ул. Мира, по направлению к ул. Маршала Жукова, маршруты:
Автобусы - № 4, 5, 11, 12, 30, 91

(летний), 93;

Маршрутные такси - 5, 11к, 22, 27;

АОТ «Нефтяной техникум» по ул. Мира, по направлению к ул. Дзержинского, маршруты:

Автобусы - № 4,5,7,10,11, 12, 13,

30, 91 (летний), 93;

Маршрутные такси - 2, 5, 10, 11к, 13, 22

(Данные транспорта к объекту взяты с информационного портала о движении специализированных автобусов, которые оборудованы откидным трапом для заезда инвалидной коляски в салон автобуса, где предусмотрено специальное место для её крепления (<http://www.patp2-nv.ru//monitoring/>) (<http://www.patp1.ru/map/index.php>)

3.2.Путь к объекту от ближайшей остановки пассажирского транспорта:

Расстояние до объекта от остановки транспорта (м.):

АОТ «Детская стоматологическая поликлиника» по ул. Мира, по направлению к ул. Маршала Жукова.

Расстояние - 290 метров;

АОТ «Нефтяной техникум» по ул. Мира, по направлению к ул. Дзержинского.

Расстояние – 370 метров;

Время движения пешком (мин.):

АОТ «Детская стоматологическая поликлиника» по ул. Мира, по направлению к ул. Маршала Жукова, Время - 5-7 минут;

АОТ «Нефтяной техникум» по ул. Мира, по направлению к ул. Дзержинского,

Время - 8-10 минут;

Наличие выделенного направления от проезжей части пешеходного пути (да, нет):

АОТ «Детская стоматологическая поликлиника» по ул. Мира, по направлению к ул. Маршала Жукова - да, адаптирован

АОТ «Нефтяной техникум» по ул. Мира, по направлению к ул. Дзержинского – да, адаптирован

Перекрестки регулируемые, с таймером

Информация на пути следования к объекту – нет

Перепады высоты на пути: есть. На путях движения от АОТ имеются маркированные съезды на проезжую часть. Затруднения отсутствуют для

самостоятельного передвижения инвалида на кресле-коляске. Большая часть пути движения в надлежащем состоянии

3.3. Организация доступности объекта для инвалидов - форма обслуживания с учетом СП 35-101-2001

1	Все категории инвалидов и маломобильных групп населения	Б
2	Инвалиды, передвигающиеся на креслах-колясках	Б
3	Инвалиды с нарушением опорно-двигательного аппарата	Б
4	Инвалиды с нарушением зрения	Б
5	Инвалиды с нарушением объекта слуха	Б
6	Инвалиды с нарушением умственного развития	ДУ

3.4. Состояние доступности основных структурно-функциональных зон*

1	Территория, прилегающая к зданию (участок)	ДЧ-И (Г, У) ДУ (К, О, С)
2	Вход (входы) в здание	ДЧ-И (Г, У) ДУ (К, О, С)
3	Путь (пути) движения внутри здания (в том числе пути эвакуации)	ДЧ-И (К, О, Г) ДУ (С, У)
4	Зона целевого назначения здания (целевого посещения объекта)	ДЧ-И (К, О, С, Г) ДУ (У)
5	Санитарно-гигиенические помещения	ДЧ-И (К, О, С, Г) ДУ (У)
6	Система информации и связи (на всех зонах)	ДЧ-И (К, О, С, Г) ДУ (У)
7	Пути движения к объекту (от остановки транспорта)	ДУ

*Указываются: ДП-В-доступно полностью всем; ДП-И (К, О, С, Г, У) - доступно полностью избирательно (указать категории инвалидов); ДЧ-В - доступно частично всем; ДЧИ (К, О, С, Г, У) - доступно частично избирательно (указать категории инвалидов); ДУ - доступно условно, ВНД - временно недоступно

3.5. Итоговое заключение о состоянии доступности ОСИ: ДУ

4. Управленческое решение:

4.1. Рекомендации по адаптации основных структурных элементов (объекта)

№ п/п	Основные структурно-функциональные зоны объекта	Рекомендации по адаптации объекта
1	Территория, прилегающая к зданию (участок)	<i>текущий ремонт</i>
2	Вход (входы) в здание	<i>текущий ремонт</i>
3	Пути движения внутри здания (в т.ч. пути эвакуации)	<i>текущий ремонт</i>
4	Зона целевого назначения объекта	<i>не нуждается</i>
5	Санитарно-гигиенические помещения	<i>не нуждается</i>
6	Система информации на объекте (на всех зонах)	<i>текущий ремонт</i>
7	Пути движения к объекту от остановки транспорта	<i>не нуждается</i>

*указывается один из вариантов: не нуждается; ремонт (текущий, капитальный); индивидуальное решение с ТСР; технические решения невозможны – организация альтернативной формы обслуживания

4.2. Период проведения работ: 2016 – 2020гг., работы по адаптации основных структурных элементов на объекте проведены в 2016-2018 гг. согласно плану работ по адаптации основных структурных элементов МБОУ «СШ №25».

4.3. Ожидаемый результат (по состоянию доступности) после выполнения работ по адаптации ДП-И

Оценка результата исполнения программы, плана (по состоянию доступности) ДЧ-И

4.4. Для принятия решения требуется, не требуется (нужное подчеркнуть): согласование с общественными организациями инвалидов _____

4.5. Информация может быть размещена (обновлена) на Карте доступности субъекта Российской Федерации: <https://tisugra.admhmao.ru/>, <http://kartadostupnosti.ru/>, <https://zhit-vmeste.ru/map/>.

Размещение информации на Карте доступности субъекта Российской Федерации согласовано _____ Агафонова С.А., заместитель директора

(подпись, Ф.И.О., должность; координаты для связи уполномоченного представителя объекта)

по АХР

УТВЕРЖДАЮ:

Директор МБОУ «СШ №25»

_____ Н.Ф. Белавина

«_____» _____ 2021г.

АКТ обследования
объекта социальной инфраструктуры
к паспорту доступности № 1 МБОУ «СШ №25»

1. Общие сведения об объекте

1.1.Наименование (вид) объекта: Муниципальное бюджетное общеобразовательное учреждение «Средняя школа №25».

1.2.Адрес объекта: 628611, Российская Федерация, Ханты-Мансийский автономный округ - Югра, г. Нижневартовск, ул. Спортивная, д. 6.

1.3.Сведения о размещении объекта: отдельно стоящее здание, площадью 4447,8 кв. м, производственная деятельность осуществляется на 3-х этажах, имеется прилегающий участок площадью 19 763 кв.м.

1.4. Год постройки здания:1988. Год последнего капитального ремонта: данных нет.

1.5.Дата предстоящих плановых ремонтных работ: текущего – 2020год, капитального – данных нет.

Сведения об организации, расположенной на объекте

1.6.Название организации (учреждения): Муниципальное бюджетное общеобразовательное учреждение «Средняя школа №25», МБОУ «СШ №25».

1.7. Юридический адрес организации (учреждения): 628611, Российская Федерация, Ханты-Мансийский автономный округ-Югра,

г. Нижневартовск, ул. Спортивная, д.6 телефон (8-3466)...250717, 414420. факс (8-3466) 250717 электронный адрес: mosh25@list.ru

1.8. Основание для пользования объектом (оперативное управление, аренда, собственность): **оперативное управление.**

1.9. Форма собственности (государственная, негосударственная): **государственная.**

1.10. Территориальная принадлежность (*федеральная, региональная, муниципальная*) **муниципальная.**

1.11. Вышестоящая организация (*наименование*): **Департамент образования администрации города Нижневартовска**

1.12. Адрес вышестоящей организации, другие координаты: **628615, Российская Федерация, Ханты-Мансийский автономный округ-Югра, г. Нижневартовск, ул. Дзержинского 15, телефон: (8-3466)43-75-29, факс: 8(3466) 43-66-20, электронный адрес:do@n-vartovsk.ru**

2. Характеристика деятельности организации на объекте (по обслуживанию населения)

2.1. Сфера деятельности **образование**

2.2. Виды оказываемых услуг **ведение образовательной деятельности**

2.3. Форма оказания услуг: **на объекте**

2.4. Категории обслуживаемого населения по возрасту: **дети**

2.5. Категории обслуживаемых инвалидов: **инвалиды, передвигающиеся на коляске, инвалиды с нарушениями опорно-двигательного аппарата; нарушениями зрения, нарушениями слуха, нарушениями умственного развития-нет.**

2.6. Плановая мощность: посещаемость (количество обслуживаемых в день)- 1100, вместимость-550 человек, пропускная способность - 1100 человек.

3. Состояние доступности объекта

3.1. Путь следования к объекту пассажирским транспортом:

АОТ «Детская стоматологическая поликлиника» по ул. Мира, по направлению к ул. Маршала Жукова, маршруты:

Автобусы - № 4, 5, 11, 12, 30, 91
(летний), 93;
Маршрутные такси - 5, 11к, 22, 27;

АОТ «Нефтяной техникум» по ул. Мира, по направлению к ул.
Дзержинского, маршруты:
Автобусы - № 4,5,7,10,11, 12, 13,
30, 91 (летний), 93;
Маршрутные такси - 2, 5, 10, 11к, 13, 22

(Данные транспорта к объекту взяты с информационного портала о движении специализированных автобусов, которые оборудованы откидным трапом для заезда инвалидной коляски в салон автобуса, где предусмотрено специальное место для её крепления (<http://www.patp2-nv.ru/monitoring/>) (<http://www.patp1.ru/map/index.php>))

3.2. Путь к объекту от ближайшей остановки пассажирского транспорта:

Расстояние до объекта от остановки транспорта (м):

АОТ «Детская стоматологическая поликлиника» по ул. Мира, по направлению к ул. Маршала Жукова.

Расстояние - 290 метров;

АОТ «Нефтяной техникум» по ул. Мира, по направлению к ул.
Дзержинского.

Расстояние – 370 метров;

Время движения пешком (мин.):

АОТ «Детская стоматологическая поликлиника» по ул. Мира, по направлению к ул. Маршала Жукова, Время - 5-7 минут;

АОТ «Нефтяной техникум» по ул. Мира, по направлению к ул.

Дзержинского,

Время - 8-10 минут;

Наличие выделенного направления от проезжей части пешеходного пути (да, нет):

АОТ «Детская стоматологическая поликлиника» по ул. Мира, по направлению к ул. Маршала Жукова - да, адаптирован

АОТ «Нефтяной техникум» по ул. Мира, по направлению к ул. Дзержинского – да,

адаптирован

Перекрестки регулируемые, с таймером

Информация на пути следования к объекту – нет

Перепады высоты на пути: есть. На путях движения от АОТ имеются маркированные съезды на проезжую часть. Затруднения отсутствуют для самостоятельного передвижения инвалида на кресле-коляске. Большая часть пути движения в надлежащем состоянии

3.3. Организация доступности объекта для инвалидов - форма обслуживания

1	Все категории инвалидов и маломобильных групп населения	Б
2	Инвалиды, передвигающиеся на креслах-колясках	Б
3	Инвалиды с нарушением опорно-двигательного аппарата	Б
4	Инвалиды с нарушением зрения	Б
5	Инвалиды с нарушением объекта слуха	Б
6	Инвалиды с нарушением умственного развития	ДУ

3.4.Состояние доступности основных структурно-функциональных зон*

1	Территория, прилегающая к зданию (участок)	ДЧ-И (Г, У) ДУ (К, О, С)
2	Вход (входы) в здание	ДЧ-И (Г, У) ДУ (К, О, С)
3	Путь (пути) движения внутри здания (в том числе пути эвакуации)	ДЧ-И (К,О, Г) ДУ (С, У)
4	Зона целевого назначения здания (целевого посещения объекта)	ДЧ-И (К, О, С, Г) ДУ (У)
5	Санитарно-гигиенические помещения	ДЧ-И (К, О, С, Г) ДУ (У)
6	Система информации и связи (на всех зонах)	ДЧ-И (К, О, С, Г) ДУ (У)
7	Пути движения к объекту (от остановки транспорта)	ДУ

*Указываются: ДП-В-доступно полностью всем; ДП-И (К, О, С, Г, У) - доступно полностью избирательно (указать категории инвалидов); ДЧ-В - доступно частично всем; ДЧИ (К, О, С, Г, У) - доступно частично избирательно (указать категории инвалидов); ДУ - доступно условно, ВНД - временно недоступно

3.5.Итоговое заключение о состоянии доступности ОСИ: ДУ

4. Управленческое решение:

4.1. Рекомендации по адаптации основных структурных элементов (объекта)

№ п/п	Основные структурно-функциональные зоны объекта	Рекомендации по адаптации объекта
1	Территория, прилегающая к зданию (участок)	<i>текущий ремонт</i>
2	Вход (входы) в здание	<i>текущий ремонт</i>
3	Пути движения внутри здания (в т.ч. пути эвакуации)	<i>текущий ремонт</i>
4	Зона целевого назначения объекта	<i>не нуждается</i>
5	Санитарно-гигиенические помещения	<i>не нуждается</i>
6	Система информации на объекте (на всех зонах)	<i>текущий ремонт</i>
7	Пути движения к объекту от остановки транспорта	<i>не нуждается</i>

*указывается один из вариантов: не нуждается; ремонт (текущий, капитальный); индивидуальное решение с ТСР; технические решения невозможны – организация альтернативной формы обслуживания

4.2. Период проведения работ: 2016 – 2020гг., работы по адаптации основных структурных элементов на объекте проведены в 2016-2018 гг. согласно плану работ по адаптации основных структурных элементов МБОУ «СШ №25».

4.3. Ожидаемый результат (по состоянию доступности) после выполнения работ по адаптации ДП-И

Оценка результата исполнения программы, плана (по состоянию доступности) ДЧ-И

4.4. Для принятия решения требуется, не требуется (нужное подчеркнуть): согласование с общественными организациями инвалидов _____

4.5. Информация может быть размещена (обновлена) на Карте доступности субъекта Российской Федерации: <https://tisugra.admhmao.ru/>, <http://kartadostupnosti.ru/>, <https://zhit-vmeste.ru/map/>.

5. Особые отметки

ПРИЛОЖЕНИЯ:

Результаты обследования:

1. Территории, прилегающей к объекту на 1 л.
 2. Входа (входов) в здание на 1 л.
 3. Путей движения в здании на 1 л.
 4. Зоны целевого назначения объекта на 1 л.
 5. Санитарно-гигиенических помещений на 1 л.
 6. Системы информации (и связи) на объекте на 1 л.
- Результаты фотофиксации на объекте МБОУ «СШ №25» на 5 л.

Председатель:

Директор МБОУ «СШ №25»

_____ (подпись)

Н.Ф. Белавина

_____ Ф.И.О.

Члены комиссии:

Заместитель директора по АХР

_____ (подпись)

С.А. Агафонова

_____ Ф.И.О.

Председатель профкома

_____ (подпись)

М.В. Маринич

_____ Ф.И.О.

В том числе представители общественных объединений инвалидов:

_____ должность

_____ (подпись)

_____ Ф.И.О.

_____ должность

_____ (подпись)

_____ Ф.И.О.

Результаты обследования:

1. Территории, прилегающей к зданию (участка) МБОУ «СШ №25», ул. Спортивная, 6
Наименование объекта, адрес

№	Наименование функционально-планировочного элемента	Наличие элемента			Выявленные нарушения и замечания		Работы по адаптации объектов	
		есть/нет	№ на плане	№ фото	Содержание	Значимо для инвалида (категория)	Содержание	Виды работ
1.1	Вход (входы) на территорию	есть		1-2	Вход №2. со стороны нефтяного техникума не оборудован пандусом понижения	К, О	ремонтные работы ступеней входа №2.	оборудовать пандусом понижения с установкой двухуровневых перил
					отсутствует кнопка вызова на входах №№1,2	С	установить кнопку вызова	монтаж кнопки вызова
					на входах №№1,2 отсутствует тактильная плитка	С	проведение ремонтных работ входа №№1,2	укладка тактильной плитки
1.2	Путь (пути) движения на территории	есть		3-4	Отсутствуют съезды на тротуар и визуальная информация, тактильные обозначения	О, С	Устройство съездов на тротуар, установка визуальной информации, тактильных обозначений	Текущий ремонт
1.3	Лестница (наружная)							
1.4	Пандус (наружный)	нет						

1.5	Автостоянка и парковка	нет						
1.6	Общие требования к зоне				Отсутствуют съезды на тротуар и визуальная информация, тактильные обозначения; требуется ремонт покрытия пешеходных дорожек и входов на территорию	К, О, С	проведение ремонтных работ пешеходных дорожек; установить вывеску со шрифтом Брайля на центральном входе №1	замена тротуарной плитки; укладка тактильной плитки; разместить вывеску со шрифтом Брайля на центральном входе №1

II Заключение по зоне:

Наименование структурно-функциональной зоны	Состояние доступности* (к пункту 3.4 Акта обследования ОСИ)	Приложение		Рекомендации по адаптации (вид работы)** к пункту Акта обследования ОСИ
		№ на плане	№ фото	
Территория, прилегающая к зданию	ДЧ-И (Г, У) ДУ (К, О, С)		1-4	текущий ремонт

* указывается: ДП-В - доступно полностью всем; ДП-И (К, О, С, Г, У) – доступно полностью избирательно (указать категории инвалидов); ДЧ-В - доступно частично всем; ДЧ-И (К, О, С, Г, У) – доступно частично избирательно (указать категории инвалидов); ДУ - доступно условно, ВНД - недоступно

**указывается один из вариантов: не нуждается; ремонт (текущий, капитальный); индивидуальное решение с ТСР; технические решения невозможны – организация альтернативной формы обслуживания

Комментарий к заключению: _____

Результаты обследования:

2. Входа (входов) в здание МБОУ «СШ №25», ул. Спортивная, 6
Наименование объекта, адрес

№ п/п	Наименование функционально-планировочного элемента	Наличие элемента			Выявленные нарушения и замечания		Работы по адаптации объектов	
		есть/нет	№ на плане	№ фото	Содержание	Значимо для инвалида (категория)	Содержание	Виды работ
2.1	Лестница (наружная)	есть		5	отсутствует предупреждающий тактильно-контрастный указатель	О, С	перед лестницей следует обустроить предупреждающие тактильно-контрастные указатели глубиной 0,5-0,6 м	укладка тактильной плитки
					При расчетной ширине марша лестницы 4,0 м и более следует предусматривать дополнительные разделительные поручни.	О, С	Реконструкция ограждения крыльца	установка одноуровневых перил, с удлинением в пределах 0,3 м., относительно марша лестницы и дополнить разделительными поручнями
2.2	Пандус (наружный)	есть		6	не соответствует нормативным требованиям	К	реконструкция пандуса в соответствии с нормативными требованиями	ТСР
2.3	Входная площадка (перед дверью)	есть		5-6	отсутствует тактильно-контрастный указатель	С	оборудовать входную площадку тактильной плиткой	укладка тактильной плитки

2.4	Дверь (входная)	есть		5	не соответствует дверная ручка	С,О	оборудовать дверь специализированной дверной ручкой	монтаж дверной ручки
					дверь быстро закрывается	К	оборудовать входную дверь специализированным доводчиком	заменить дверной доводчик на специализированный
					отсутствует звуковое оповещение на входе	С	оборудовать звуковым оповещением вход	установить звуковое оповещение на входе
2.5	Тамбур	есть		7	не соответствует антискользящее покрытие	С	обновить антискользящее покрытие	заменить антискользящее покрытие
					перепад высоты порога	К,О	установить перекатный порог	монтаж перекатного порога
	Общие требования к зоне							

II Заключение по зоне:

Наименование структурно-функциональной зоны	Состояние доступности*(к пункту 3.4 Акта обследования ОСИ)	Приложение		Рекомендации по адаптации (вид работы)**к пункту 4.1 Акта обследования ОСИ
		№ на плане	№ фото	
Вход в здание	ДЧ-И (Г, У) ДУ (К, О, С)		5 - 7	текущий ремонт

* указывается: ДП-В - доступно полностью всем; ДП-И (К, О, С, Г, У) – доступно полностью избирательно (указать категории инвалидов); ДЧ-В - доступно частично всем; ДЧ-И (К, О, С, Г, У) – доступно частично избирательно (указать категории инвалидов); ДУ - доступно условно, ВНД - недоступно

**указывается один из вариантов: не нуждается; ремонт (текущий, капитальный); индивидуальное решение с ТСР; технические решения невозможны – организация альтернативной формы обслуживания

Комментарий к заключению: имеется наружный пандус, антивандальная кнопка вызова, бегущая строка, установлена информационная табличка на языке Брайля и написанных выпуклым шрифтом о графике работы общеобразовательного учреждения

Результаты обследования:

3. Пути (путей) движения внутри здания (в т.ч. путей эвакуации) МБОУ «СШ №25», ул. Спортивная, 6

№ п/п	Наименование функционально-планировочного элемента	Наличие элемента			Выявленные нарушения и замечания		Работы по адаптации объектов	
		есть/нет	№ на плане	№ фото	Содержание	Значимо для инвалида (категория)	Содержание	Виды работ
3.1	Коридор (вестибюль, зона ожидания, галерея)	есть		8-9	соответствуют			
3.2	Лестница (внутри здания)	есть		10-12, 24	отсутствуют наклейки на перилах с указанием этажа и направлением движения	С	привести в соответствие перила лестничных клеток	разместить тактильные наклейки с указанием этажа и направления движения на перилах лестничных клеток
3.3	Пандус (внутри здания)	нет						
3.4	Лифт пассажирский (или подъемник)	нет						
3.5	Дверь	есть		7	соответствует			

3.6	Пути эвакуации (в т.ч. зоны безопасности)	есть		10-12, 24	отсутствует фотолюминесцентная лента по пути эвакуации	(К, О, С, Г)	оборудовать пути эвакуации фотолюминесцентной лентой	разместить на путях эвакуации фотолюминесцентную ленту
					планы эвакуации без шрифта Брайля	С	установить планы эвакуации со шрифтом Брайля	заменить планы эвакуации со шрифтом Брайля
	Общие требования к зоне							

II Заключение по зоне:

Наименование структурно-функциональной зоны	Состояние доступности* (к пункту 3.4 Акта обследования ОСИ)	Приложение		Рекомендации по адаптации (вид работы)**к пункту 4.1 Акта обследования ОСИ
		№ на плане	№ фото	
Путь движения внутри здания	<i>ДЧ-И (К, О, Г) ДУ (С, У)</i>			текущий ремонт

* указывается: ДП-В - доступно полностью всем; ДП-И (К, О, С, Г, У) – доступно полностью избирательно (указать категории инвалидов); ДЧ-В - доступно частично всем; ДЧ-И (К, О, С, Г, У) – доступно частично избирательно (указать категории инвалидов); ДУ - доступно условно, ВНД - недоступно

**указывается один из вариантов: не нуждается; ремонт (текущий, капитальный); индивидуальное решение с ТСР; технические решения невозможны – организация альтернативной формы обслуживания

Комментарий к заключению: лестница внутри здания оборудована поручнями, в фойе имеется информационный терминал, пути эвакуации оборудованы откидными пандусами

Результаты обследования:

4. Зоны целевого назначения здания (целевого посещения объекта) МБОУ «СШ №25», ул. Спортивная, 6

№	Наименование функционально-планировочного элемента	Наличие элемента			Выявленные нарушения и замечания		Работы по адаптации объектов	
		есть/нет	№ на плане	№ фото	Содержание	Значимо для инвалида (категория)	Содержание	Виды работ
4.1	Кабинетная форма обслуживания	есть		19	соответствуют			
4.2	Зальная форма обслуживания	есть		13-14, 17	соответствуют			
4.3	Прилавочная форма обслуживания	есть		20, 15-16	соответствуют			
4.4	Форма обслуживания с перемещением по маршруту							
4.5	Кабина индивидуального обслуживания							
	Общие требования к зоне				соответствует			

II Заключение по зоне:

Наименование структурно-функциональной зоны	Состояние доступности*(к пункту 3.4 Акта обследования ОСИ)	Приложение		Рекомендации по адаптации (вид работы)** к пункту 4.1 Акта обследования ОСИ
		№ на плане	№ фото	
Зоны целевого назначения здания	<i>ДЧ-И (К, О, С, Г) ДУ (У)</i>			не нуждается

* указывается: ДП-В - доступно полностью всем; ДП-И (К, О, С, Г, У) – доступно полностью избирательно (указать категории инвалидов); ДЧ-В - доступно частично всем; ДЧ-И (К, О, С, Г, У) – доступно частично избирательно (указать категории инвалидов); ДУ - доступно условно, ВНД - недоступно

**указывается один из вариантов: не нуждается; ремонт (текущий, капитальный); индивидуальное решение с ТСР; технические решения невозможны – организация альтернативной формы обслуживания

Комментарий к заключению:

Результаты обследования:

5. Санитарно-гигиенических помещений МБОУ «СШ №25», ул. Спортивная, 6
Наименование объекта, адрес

№	Наименование функционально-планировочного элемента	Наличие элемента			Выявленные нарушения и замечания		Работы по адаптации объектов	
		есть/нет	№ на плане	№ фото	Содержание	Значимо для инвалида (категория)	Содержание	Виды работ
5.1	Туалетная комната	есть		21-23	отсутствует поручень по пути передвижения в санитарной комнате	К, С	установить поручень вдоль по всей стене в санитарной комнате	монтаж поручня вдоль по всей стене
					отсутствует двухсторонняя связь в санитарной комнате	К, О, С, Г, У	заменить кнопку вызова	установить кнопку вызова с двухсторонней связью
5.2	Душевая/ванная комната							
5.3	Бытовая комната (гардеробная)	есть		20	соответствует			

	Общие требования к зоне				соответствует			
--	-------------------------	--	--	--	---------------	--	--	--

II Заключение по зоне:

Наименование структурно-функциональной зоны	Состояние доступности*(к пункту 3.4 Акта обследования ОСИ)	Приложение		Рекомендации по адаптации (вид работы)**к пункту 4.1 Акта обследования ОСИ
		№ на плане	№ фото	
Санитарно-гигиенические помещения	ДЧ-И (К, О, С, Г) ДУ (У)			не нуждается

* указывается: ДП-В - доступно полностью всем; ДП-И (К, О, С, Г, У) – доступно полностью избирательно (указать категории инвалидов); ДЧ-В - доступно частично всем; ДЧ-И (К, О, С, Г, У) – доступно частично избирательно (указать категории инвалидов); ДУ - доступно условно, ВНД - недоступно

**указывается один из вариантов: не нуждается; ремонт (текущий, капитальный); индивидуальное решение с ТСР; технические решения невозможны – организация альтернативной формы обслуживания

Комментарий к заключению:

Результаты обследования:

6. Системы информации на объекте МБОУ «СШ №25», ул. Спортивная, 6
Наименование объекта, адрес

№	Наименование функционально-планировочного элемента	Наличие элемента			Выявленные нарушения и замечания		Работы по адаптации объектов	
		есть/нет	№ на плане	№ фото	Содержание	Значимо для инвалида (категория)	Содержание	Виды работ
6.1	Визуальные средства	есть		5, 11, 13, 15, 25, 27	отсутствие на путях эвакуации фотолюминесцентной лентой	(К, О, С, Г, У)	оборудовать пути эвакуации фотолюминесцентной лентой	разместить на путях эвакуации фотолюминесцентную ленту
6.2	Акустические средства	есть		26, 28	отсутствуют световые маяки	Г	установить световые маяки	монтаж световых маяков
6.3	Тактильные средства	есть		11, 13, 17, 23, 29, 30	соответствуют			
	Общие требования к зоне				соответствует			

II Заключение по зоне:

Наименование структурно-функциональной зоны	Состояние доступности* (к пункту 3.4 Акта обследования ОСИ)	Приложение		Рекомендации по адаптации (вид работы)** к пункту 4.1 Акта обследования ОСИ
		№ на плане	№ фото	
Системы информации на объекте	ДЧ-И (К, О, С, Г) ДУ (У)			текущий ремонт

* указывается: ДП-В - доступно полностью всем; ДП-И (К, О, С, Г, У) – доступно полностью избирательно (указать категории инвалидов); ДЧ-В - доступно частично всем; ДЧ-И (К, О, С, Г, У) – доступно частично избирательно (указать категории инвалидов); ДУ - доступно условно, ВНД - недоступно

**указывается один из вариантов: не нуждается; ремонт (текущий, капитальный); индивидуальное решение с ТСР; технические решения невозможны – организация альтернативной формы обслуживания

Комментарий к заключению: **на объекте есть звуковая система оповещения о пожаре и др. чрезвычайных ситуациях, стационарная система «Исток-1» в актовом зале и спортивном зале**

Фотофиксация результатов обследования

Фото 1



Фото 2



Фото 3



Фото 4




Фото 5



Фото 6




Фото 7




Фото 8



Фото 9



Фото 10




Фото 11



Фото 12



Фото 13



Фото 14



Фото 15



Фото 16




Фото 17



Фото 18

Фото 19




Фото 20





Φοτο 21

Φοτο 22



Φοτο 23



Φοτο 24




Фото 25




Фото 26



Фото 27



Фото 28



Фото 29



Фото 30



УТВЕРЖДАЮ:

Директор МБОУ «СШ №25»

_____ Н.Ф. Белавина

«_____» _____ 2021г.

**График
проведения работ по адаптации**

Год	Квартал	Управленческое решение (план работ по адаптации)		Примечание
		Перечень мероприятий	Пункт перечня (кратко)	
2030	II	Территория, прилегающая к зданию (участок)	оборудовать пандусом понижения с установкой двухуровневых перил	при наличии финансирования
2025	III	Территория, прилегающая к зданию (участок)	укладка тактильной плитки перед центральным входом №1	при наличии финансирования
2023	II	Территория, прилегающая к зданию (участок)	разместить вывеску со шрифтом Брайля на центральном входе №1	при наличии финансирования
2025	III	Территория, прилегающая к зданию (участок)	проведение ремонтных работ пешеходных дорожек	при наличии финансирования
2030	II	Территория, прилегающая к зданию (участок)	ремонтные работы ступеней входа №2.	при наличии финансирования
2025	III	Вход (входы) в здание	перед лестницей и на входной площадке укладка тактильной плиткой	при наличии финансирования
2023	II	Вход (входы) в здание	монтаж дверной ручки	при наличии финансирования
2023	II	Вход (входы) в здание	заменить дверной доводчик на специализированный	при наличии финансирования

2022	III	Вход (входы) в здание	заменить антискользящее покрытие	при наличии финансирования
2024	II	Вход (входы) в здание	монтаж перекатного порога	при наличии финансирования
2024	II	Вход (входы) в здание	установить звуковое оповещение на входе	при наличии финансирования
2030	II	Вход (входы) в здание	на лестнице установить одноуровневые перила, с удлинением в пределах 0,3 м., относительно марша лестницы; установить и дополнить разделительными поручнями	при наличии финансирования
2024	II	Пути движения внутри здания (в т.ч. пути эвакуации)	разместить тактильные наклейки с указанием этажа и направления движения на перилах лестничных клеток	при наличии финансирования
2027	III	Пути движения внутри здания (в т.ч. пути эвакуации)	установить планы эвакуации со шрифтом Брайля	при наличии финансирования
2025	II	Санитарно-гигиенические помещения	установить поручень вдоль по всей стене в санитарно-гигиенической комнате	при наличии финансирования
2024	II	Санитарно-гигиенические помещения	установить кнопку вызова с двухсторонней связью	при наличии финансирования
2027	III	Системы информации на объекте	разместить фотолюминесцентную ленту по пути эвакуации	при наличии финансирования
2030	III	Системы информации на объекте	установка световых маяков	при наличии финансирования

